
























































Como chegar à UMCE
XIV Conferencia Regional Latinoamericana y VI Panamericana de Educación Musical 2023

Comuna de Providencia					
Zona: Av. Providencia (entre Manuel Mont y Tobalaba)					
Buscador: https://www.google.com/maps/@-33.4538992,-70.6335647,15z?entry=ttu					
Hotel	Desde (Hospedagem)	Até UMCE (ex-Pedagógico)	Opção 1: Rede Metrô (Subway)	Opção 2: Ônibus	Opção 3: Uber - Cabify
1. Hotel Eurotel Providencia	Guardia Vieja 285 Providencia	José Pedro Alessandri 774 Ñuñoa	- 28 min. até UMCE.  >  L6 >  - Estaciones: Los Leones hasta Estadio Nacional. - Caminar: 900 mts al oriente.	- 36 min. até UMCE.  >  >  - Parada PC22: Lota/ Esq. Av. Los Leones, <u>Bus RED 212</u> - Parada PD81 Exequiel Fernández/ Esq. Juan Gómez M. - Caminar: 250 mt al oriente.	 5.0 km. por Av. Pedro de Valdivia, normalmente 12 - 35 min.
2. Hotel Diego de Velázquez	Guardia Vieja, 150, Providencia	José Pedro Alessandri 774, Ñuñoa	- 28 min. até UMCE.  >  L6 >  - Estaciones: Los Leones hasta Estadio Nacional. - Caminar: Caminar: 900 mts al oriente..	- 36 min. até UMCE.  >  >  - Parada PC22: Lota/ Esq. Av. Los Leones, <u>Bus RED 212</u> .	 5,2 km por Av. Pedro de Valdivia, normalmente 12 - 15 min.

				<p>- Parada PD81 Exequiel Fernández/ Esq. Juan Gómez M.</p> <p>- Caminar: 250 mt al oriente.</p>	
3. MR Hotel Providencia (ex Hotel Neruda)	Pedro de Valdivia, 164, Providencia	José Pedro Alessandri 774, Ñuñoa	<p>- 30 min. até UMCE.</p> <p> >  L6 > </p> <p>- Estaciones: Los Leones hasta Estadio Nacional.</p> <p>- Caminar: 900 mts al oriente.</p>	<p>- 34 min. até UMCE.</p> <p> >  > </p> <p>- Parada 9 PC3: (M) Pedro de Valdivia, <u>Bus RED 103</u></p> <p>- Parada 5 PD10: (M) Estadio Nacional.</p> <p>- Caminar: 850 mt al oriente.</p>	 4,9 km. por Av. Pedro de Valdivia, normalmente 12 - 35 min.
4. Diego de Almagro Providencia Express	Almirante Pastene, 120, Providencia	José Pedro Alessandri 774, Ñuñoa	<p>- 31 min. até UMCE.</p> <p> >  L1 >  L6 > </p> <p>- Estaciones: Manuel Montt - Los Leones - Estadio Nacional.</p> <p>- Caminar: 900 mts al oriente.</p>	<p> 5,7 km. por Manuel Montt, normalmente 16 a 40 min.</p>	 5,8 km. por Av. Pedro de Valdivia, normalmente 16 - 40 min.
5. The PopCity Hotel	Av. El Bosque 654, Providencia	José Pedro Alessandri 774, Ñuñoa		<p>- 36 min. até UMCE..</p> <p> >  > </p> <p>- RED 104: PC23- Av. Los Leones/Esq. Carlos Antúnez</p>	 6,4 km. por Av. Eliecer Parada, normalmente 14 - 15 min.

				<p>- Parada PD81 Exequiel Fernández/ Esq. Juan Gómez M.</p> <p>- Caminar: 250 mt al oriente</p>	
6. ibis Santiago Providencia	Av. Providencia 1187, Providencia	José Pedro Alessandri 774, Ñuñoa	-	<p>- 35 min. até UMCE.</p> <p></p> <p>- RED 505: PC569- J. Manuel Infante (Esq. Eliodoro Yáñez).</p> <p>- Parada 7, PD352 Chile España.</p> <p>- Caminar: 600 mt al sur por Av. J. P. Alessandri.</p>	 5,4 km. por Av. Pedro de Valdivia, normalmente 14 - 60 min.
7. Santiago Skyline Suites	Dr. Manuel Barros Borgoño 41, Providencia	José Pedro Alessandri 774, Ñuñoa	-	<p>- 32 min. até UMCE.</p> <p></p> <p>- Bus RED 103: Parada 3 (M) Manuel Montt</p> <p>- Parada 5 PD 10- (M) Estadio Nacional.</p> <p>- Caminar: 850 mt al oriente</p>	 5,6 km. por Av. Pedro de Valdivia, normalmente 14 - 60 min.
8. Ibis Budget Santiago Providencia	Av. Manuel Montt 240, Providencia	José Pedro Alessandri 774, Ñuñoa	-	<p>- 41 min. até UMCE.</p> <p></p>	 5,2 km. por Av. Pedro de Valdivia, normalmente 12 - 35 min.

				<p>- PC38-Parada 5: (M) Manuel Montt, <u>Bus RED 106</u></p> <p>- PD61-Parada: Utem Macul.</p> <p>- Caminar: 550 mt a J. P. Alessandri 774</p>	
9. Hotel De Blasis	General Flores 159, Providencia	José Pedro Alessandri 774, Ñuñoa	<p>- 33 min. hasta la UMCE.</p> <p>-  >  L1 >  L6 > </p> <p>- Estaciones: Manuel Montt - Los Leones - Estadio Nacional.</p> <p>- Caminar: 900 mts al oriente.</p>	<p> 5,8 km. por Manuel Montt, normalmente 16 a 40 min.</p>	<p> 5,8 km. por Av. Pedro de Valdivia, normalmente 16 a 40 min.</p>
10. Mito Casa Hotel	Av. Providencia 139, Providencia	José Pedro Alessandri 774, Ñuñoa		<p>- 32 min. hasta la UMCE.</p> <p>-  >  > </p> <p>- RED 505: PC109-Parada 3 /Museo de los Tajamares.</p> <p>- Parada 7, PD352 (M) Chile España.</p> <p>- Caminar: 600 mt al sur por Av. J. P. Alessandri.</p>	<p> 5,8 km. por José M. Infante y José Domingo Cañas, normalmente 12 a 40 min.</p>

Comuna de Ñuñoa					
Zona: Ñuñoa Nororiente					
Buscador: https://www.google.com/maps/@-33.4538992,-70.6335647,15z?entry=ttu					
Hotel	Desde (Hospedagem)	Até UMCE (ex-Pedagógico)	Opção 1	Opção 2	Opção 3
1. Hotel Plaza Ñuñoa	Irarrázaval N° 3490	José Pedro Alessandri 774	 13 min, até UMCE., 1.1 km -Por Av. Irarrázaval y Av. José Pedro Alessandri	 13 min, até UMCE, 1.1 km -Por Juan Enrique Concha	
2. Verde Madera Bed & Breakfast	Pascual Baburizza N° 501	José Pedro Alessandri 774	 28 min hasta la UMCE, 1.1 km 08:00—08:28  >  L3 >  08:15 desde Villa Frei 21 min hasta Chile-España - Caminar: 750 mt al sur.	 3.7 km (Uber o Cabify) hasta la UMCE - Por Juan Moya M. y Av. Grecia, normalmente 8 a 18 min.	 4.0 km (Uber o Cabify) hasta la UMCE, -Por Alcalde Jorge Monckeberg y Av. Grecia, normalmente 9 a 24 min.

Informações importantes

- Ao usar o transporte público, recomendamos verificar os horários e as rotas no aplicativo da Rede de Mobilidade Metropolitana, App Red, ou pelo Google Maps. Você pode fazer o download do App Red (disponível no Google Play, App Store ou App Gallery)
- Para usar a rede de transporte público (metrô, ônibus), será necessário comprar um cartão BIP em qualquer uma das estações de metrô de Santiago e, em seguida, carregar dinheiro nele no mesmo local. O custo de cada viagem é de aproximadamente 810 pesos (0,9 USD, 4,45 BRL).
- É altamente recomendável prestar atenção aos seus pertences durante toda a viagem (bolsas, carteiras, telefones celulares) ao usar o transporte público.