








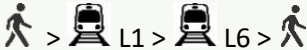






















## Como llegar a la UMCE desde Alojamientos









### XIV Conferencia Regional Latinoamericana y VI Panamericana de Educación Musical 2023

Comuna de Providencia					
Zona: Av. Providencia (entre Manuel Mont y Tobalaba)					
Buscador: <a href="https://www.google.com/maps/@-33.4538992,-70.6335647,15z?entry=ttu">https://www.google.com/maps/@-33.4538992,-70.6335647,15z?entry=ttu</a>					
Nombre	Desde (Ubicación)	Hasta (UMCE)	Opción 1: Red Metro	Opción 2: Red Buses	Opción 3: Uber o Cabify
1. Hotel Eurotel Providencia	Guardia Vieja 285 Providencia	José Pedro Alessandri 774 Ñuñoa	<p>- <b>28 min.</b> hasta la UMCE.</p> <p></p> <p>- <b>Estaciones:</b> Los Leones hasta Estadio Nacional.</p> <p>- <b>Caminar:</b> 900 mts al oriente.</p>	<p>- <b>36 min.</b> hasta la UMCE.</p> <p></p> <p>- <b>Parada PC22:</b> Lota/ Esq. Av. Los Leones, <u>Bus RED 212</u></p> <p>- <b>Parada PD81</b> Exequiel Fernández/ Esq. Juan Gómez M.</p> <p>- <b>Caminar:</b> 250 mt al oriente.</p>	<p> 5.0 km. por Av. Pedro de Valdivia, normalmente 12 a 35 min.</p>
2. Hotel Diego de Velázquez	Guardia Vieja, 150, Providencia	José Pedro Alessandri 774, Ñuñoa	<p>- <b>28 min.</b> hasta la UMCE.</p> <p></p> <p>- <b>Estaciones:</b> Los Leones hasta Estadio Nacional.</p> <p>- <b>Caminar:</b> Caminar: 900 mts al oriente..</p>	<p>- <b>36 min.</b> hasta la UMCE.</p> <p></p> <p>- <b>Parada PC22:</b> Lota/ Esq. Av. Los Leones, <u>Bus RED 212.</u></p>	<p> 5,2 km por Av. Pedro de Valdivia, normalmente 12 a 15 min.</p>

				<p>- <b>Parada PD81</b> Exequiel Fernández/ Esq. Juan Gómez M.</p> <p>- <b>Caminar:</b> 250 mt al oriente.</p>	
3. MR Hotel Providencia (ex Hotel Neruda)	Pedro de Valdivia, 164, Providencia	José Pedro Alessandri 774, Ñuñoa	<p>- <b>30 min.</b> hasta la UMCE.</p> <p> L6 &gt;</p> <p>- <b>Estaciones:</b> Los Leones hasta Estadio Nacional.</p> <p>- <b>Caminar:</b> 900 mts al oriente.</p>	<p>- <b>34 min.</b> hasta la UMCE.</p> <p></p> <p>- <b>Parada 9 PC3:</b> (M) Pedro de Valdivia, <u>Bus RED 103</u></p> <p>- <b>Parada 5 PD10:</b> (M) Estadio Nacional.</p> <p>- <b>Caminar:</b> 850 mt al oriente.</p>	 4,9 km. por Av. Pedro de Valdivia, normalmente 12 a 35 min.
4. Diego de Almagro Providencia Express	Almirante Pastene, 120, Providencia	José Pedro Alessandri 774, Ñuñoa	<p>- <b>31 min.</b> hasta la UMCE.</p> <p> L1 &gt; L6 &gt;</p> <p>- <b>Estaciones:</b> Manuel Montt - Los Leones - Estadio Nacional.</p> <p>- <b>Caminar:</b> 900 mts al oriente.</p>	<p> 5,7 km. por Manuel Montt, normalmente 16 a 40 min.</p>	 5,8 km. por Av. Pedro de Valdivia, normalmente 16 a 40 min.
5. The PopCity Hotel	Av. El Bosque 654, Providencia	José Pedro Alessandri 774, Ñuñoa		<p>- <b>36 min.</b> hasta la UMCE.</p> <p></p> <p>- <b>RED 104:</b> PC23- Av. Los Leones/Esq. Carlos Antúnez</p>	 6,4 km. por Av. Eliecer Parada, normalmente 14 a 15 min.

				<p>- <b>Parada PD81</b> Exequiel Fernández/ Esq. Juan Gómez M.</p> <p>- <b>Caminar:</b> 250 mt al oriente</p>	
6. ibis Santiago Providencia	Av. Providencia 1187, Providencia	José Pedro Alessandri 774, Ñuñoa	-	<p>- <b>35 min.</b> hasta la UMCE.</p> <p></p> <p>- <b>RED 505:</b> PC569- J. Manuel Infante (Esq. Eliodoro Yáñez).</p> <p>- <b>Parada 7, PD352</b> Chile España.</p> <p>- <b>Caminar:</b> 600 mt al sur por Av. J. P. Alessandri.</p>	 5,4 km. por Av. Pedro de Valdivia, normalmente 14 a 60 min.
7. Santiago Skyline Suites	Dr. Manuel Barros Borgoño 41, Providencia	José Pedro Alessandri 774, Ñuñoa	-	<p>- 32 min. hasta la UMCE.</p> <p></p> <p>- <b>Bus RED 103:</b> Parada 3 (M) Manuel Montt</p> <p>- <b>Parada 5 PD 10-</b> (M) Estadio Nacional.</p> <p>- <b>Caminar:</b> 850 mt al oriente</p>	 5,6 km. por Av. Pedro de Valdivia, normalmente 14 a 60 min.
8. Ibis Budget Santiago Providencia	Av. Manuel Montt 240, Providencia	José Pedro Alessandri 774, Ñuñoa	-	<p>- 41 min. hasta la UMCE.</p> <p></p>	 5,2 km. por Av. Pedro de Valdivia, normalmente 12 a 35 min.

				<p>- <b>PC38-Parada 5:</b> (M) Manuel Montt, <u>Bus RED 106</u></p> <p>- <b>PD61-Parada: Utem Macul.</b></p> <p>- <b>Caminar:</b> 550 mt a J. P. Alessandri 774</p>	
9. Hotel De Blasis	General Flores 159, Providencia	José Pedro Alessandri 774, Ñuñoa	<p>- <b>33 min.</b> hasta la UMCE.</p> <p> &gt;  L1 &gt;  L6 &gt; </p> <p>- <b>Estaciones:</b> Manuel Montt - Los Leones - Estadio Nacional.</p> <p>- <b>Caminar:</b> 900 mts al oriente.</p>	<p> 5,8 km. por Manuel Montt, normalmente 16 a 40 min.</p>	<p> 5,8 km. por Av. Pedro de Valdivia, normalmente 16 a 40 min.</p>
10. Mito Casa Hotel	Av. Providencia 139, Providencia	José Pedro Alessandri 774, Ñuñoa		<p>- <b>32 min.</b> hasta la UMCE.</p> <p> &gt;  &gt; </p> <p>- <b>RED 505:</b> PC109-Parada 3 /Museo de los Tajamares.</p> <p>- <b>Parada 7, PD352 (M)</b> Chile España.</p> <p>- <b>Caminar:</b> 600 mt al sur por Av. J. P. Alessandri.</p>	<p> 5,8 km. por José M. Infante y José Domingo Cañas, normalmente 12 a 40 min.</p>

Zona: Ñuñoa Nororiente					
Buscador: <a href="https://www.google.com/maps/@-33.4538992,-70.6335647,15z?entry=ttu">https://www.google.com/maps/@-33.4538992,-70.6335647,15z?entry=ttu</a>					
Nombre	Desde (Alojamiento)	Hasta (UMCE)	Opción 1	Opción 2	Opción 3
1. Hotel Plaza Ñuñoa	Irarrázaval N° 3490	José Pedro Alessandri 774	 13 min, hasta la UMCE, 1.1 km -Por Av. Irarrázaval y Av. José Pedro Alessandri	 13 min, hasta la UMCE, 1.1 km -Por Juan Enrique Concha	
2. Verde Madera Bed & Breakfast	Pascual Baburizza N° 501	José Pedro Alessandri 774	 28 min hasta la UMCE, 1.1 km 08:00—08:28  >  L3 >  08:15 desde Villa Frei 21 min hasta Chile-España - Caminar: 750 mt al sur.	 3.7 km (Uber o Cabify) hasta la UMCE - Por Juan Moya M. y Av. Grecia, normalmente 8 a 18 min.	 4.0 km (Uber o Cabify) hasta la UMCE, -Por Alcalde Jorge Monckeberg y Av. Grecia, normalmente 9 a 24 min.

### Información importante

- Cuando utilice el transporte público, le recomendamos consultar los horarios y recorridos en la app de la Red Metropolitana de Movilidad, App Red, o a través de Google Maps. Puede descargar la App Red (disponible en Google Play, App Store o App Gallery)
- Para utilizar la red de transporte público (metro, autobús), tendrás que comprar una tarjeta BIP en cualquiera de las estaciones de metro de Santiago y luego cargar dinero en ella en el mismo lugar. El coste de cada viaje es de aproximadamente 810 pesos (0,9 USD, 4,45 BRL).
- Es muy recomendable que preste atención a sus pertenencias durante todo el trayecto (bolsos, carteras, teléfonos móviles) cuando utilice el transporte público.